

PRIMARULUI COMUNEI RĂZENI
Dlui CREȚU ION
De la **Cuzmin Ilie**, 30.07.1948 a.n
c/p 0970403543166
Membru al Întovărășirii pomicole
„Romanița Mihai”, domiciliat în
Orașul Chișinău ,
str.Nicolae Titulescu, nr.51, ap.41
Tel. 079825720
Dom. 022520675

CERERE

Rog să-mi permiteți privatizarea sectorului pomicol număr cadastral
Nr.2334305.799, cu suprafața de 0,061ha, din componența întovărășirii pomicole
“ Romanița Mihai”, sectorul nr.366.



02 martie 2016



PRIMARULUI COMUNEI RĂZENI
RAIONUL IALOVENI

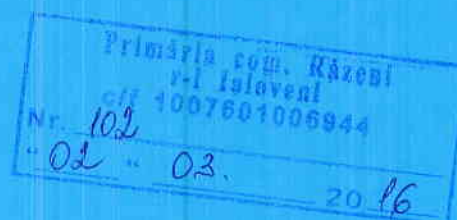
Dlui CREȚU ION

De la Cuzmin Ilie 1948 anul
nașterii , titularul B42039961 din
06.10.2015 , ÎS"CRÎS REGISTRU"
c/p 0970403543166


CERERE - A C O R D

Solicit și dau acordul ca la întocmirea borderoului de calcul pentru calcularea prețului la privatizarea lotului pomicol nr.366 din componența ÎP "Romanița Mihai", cu suprafața de 0,061 ha, nr. Cadastral 2334305.799 să nu fie aplicat coeficientul de 0,3.

02 martie 2016




BULETIN DE IDENTITATE B42039961



Numele/Familia
CUZMIN
Prenumele/Имя
ILIE
Căminul/Craжданство
MDA Sex/Пол
M
Data nașterii/Дата рождения
30 07 1948
Data emiterii/Дата выдачи
06 10 2015
Data expirării/Действителен до
<

IS "CRIS"REGISTRU"

Autonitatea emitentă/
Орган, выдавший документ



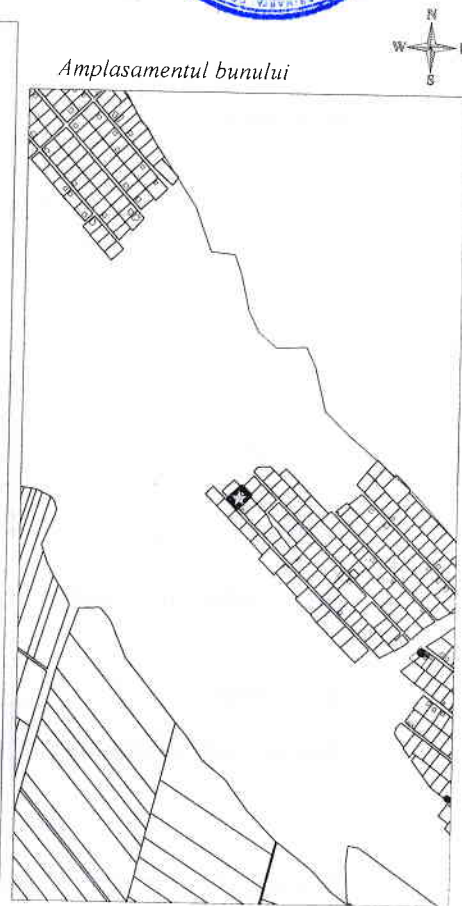
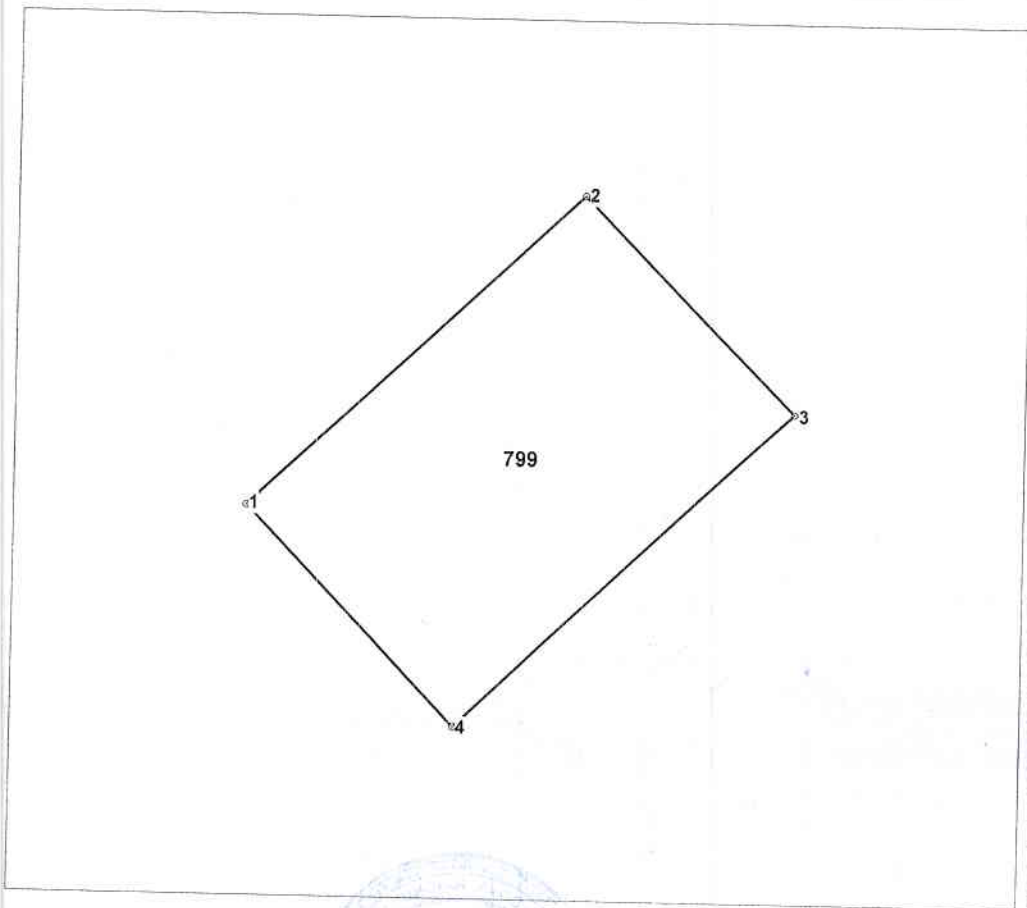
Молдова

Fișa de însoțire este valabilă la prezentarea
buletinului de identitate al cetățeanului Republicii Moldova.

PLANUL GEOMETRIC
AL BUNULUI IMOBIL



Adresa bunului imobil: Î.P. "Romanița Mihai" 366 extravilan, com. Răzeni, r-nul Ialoveni



Scara tiparului: 1:500

Caracteristicile tehnice generale ale bunului imobil

Numar_cadastral	Tipul_bunului	Mod_de_folosinta	Supr_terenului
2334305.799	Teren	Lot pomicol	0.061 ha

Adiacenții:

(segmentul de hotar - nr.cadastral și titularul de drepturi al terenului adiacent):

BORDEROUL DE CALCUL AL PREȚULUI DE VÎNZARE-CUMPĂRAREA LOTULUI

“ 02 “ martie 2016

s. Răzeni

1. Borderoul este întocmit la cererea Cuzmin Ilie, pentru privatizarea lotului pomicol.
2. Adresa conferită terenului și nr. cadastral s. Răzeni, extravilan, 2334305.799.
3. Suprafața terenului conform planului geometric constituie 0,061ha, zero întreg și șase sutimi una miime) ha.
4. Fertilitatea terenului stabilită pentru lotul solicitat constituie- 65 grade.
5. Tariful stabilit pentru o unitate grad- hectar în anexa la Legea privind prețul normativ și modul de vânzare- cumpărare a pământului constituie - 621,05 lei(șase sute douăzeci și unu lei și cinci bani) pe o unitate grad hectar.
6. Prețul normativ de vânzare-cumpărare a lotului (p.3xp.4xp.5) constituie 2462,46.
7. La prețul normativ al terenului, conform anexei la Legea privind prețul normativ și modul de vânzare-cumpărare a pământului cu modificările și completările ulterioare se aplică coeficientul de —.
8. Prețul de vânzare-cumpărare a terenului (p.6xp.7) constituie- 2462,46 lei



Primar *Crețu*

Ion CREȚU

Contabil șef *Titica*

Tatiana TITICA